












Legende

-  Gemeindegebietsgrenze
-  Biotoppflege erforderlich / vordringlich
-  Neophyten
Ziel: Bekämpfung, v. a. Riesenbärenklau
-  Hutanger
Ziel: Erhalt und Entwicklung der Hutanger durch extensive Beweidung
-  Lebensraum Feldvögel:
erhalten und entwickeln
-  Trockenkiefernwälder
Ziel: Erhalt und Entwicklung
-  Trocken-Biotopverbund
entlang von Waldrändern
-  Hüllweiher
Ziel: Erhalt und Entwicklung
naturnaher Hüllweiher
-  Quellen, Quellsümpfe/-bäche
Ziel: Erhalt und Optimierung
-  Gewässerverbund auf der Frankenalb
-  Flächen mit besonderer Bedeutung für
Naturhaushalt und Landschaftsbild;
Erhalt und Pflege der kleinteiligen
Kulturlandschaft

Kartengrundlage: DTK 1:25.000
Geobasisdaten © Bayerische Vermessungsverwaltung 2016



Gemeinde Alfeld FLÄCHENNUTZUNGS- UND LANDSCHAFTSPLAN

Landschaftsentwicklungskonzept

4

maßstab: 1: 25.000
datum: April 2017

bearbeitet: gb/ck/ab
ergänzt:

TEAM 4 Bauernschmitt • Enders
Landschaftsarchitekten + Stadtplaner PartGmbH
90491 Nürnberg oedenberger str. 65 tel 0911/39357-0 fax 39357-99
www.team4-planung.de info@team4-planung.de

